

Quarta

Échelle : 1 / 24000
Projection : RG93 Lambert 93

Édité le : 26-06-2025 9:56 (UTC + 1)
Édité par : SELAS QUARTA

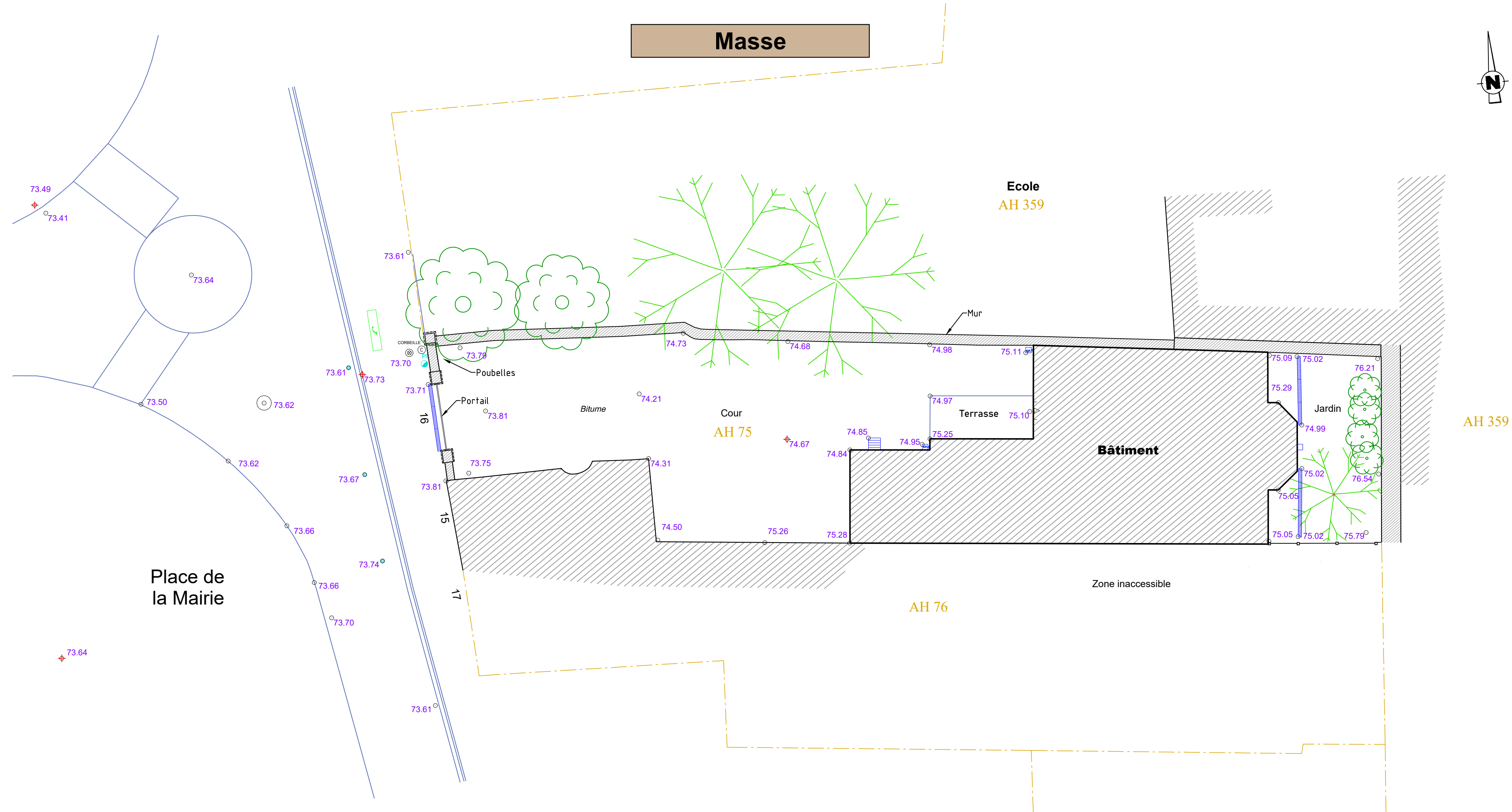
Commune : Ploërmel (56)

0 200 600m



















[illegible]

<i>N° Planche</i>	<i>Phase</i>	<i>N° pièce</i>
P1	---	---

Dossier n°:	Sous Dossier n°:	Indice:	Date de l'Indice:	Système Planimétrique : RGF93 - CC48 (zone 7)	Echelle:
SJ2523000	2523000_Faç	A	02/07/2025	Système Altimétrique : NGF/IGN69	1/150



Légende

	Bâtiment
	Mur
	Limite de dalle
	Massif végétalisé
	Parcelle cadastrale (indicatif)
AR n°292	Section et numéro cadastral
	Descente EP
	Réseau EU (affleurant + départs)
	Coffret EDF
	Coffret divers
  	Réseau divers
	Portail
	Accès (porte)
	Bâtiment léger
	Spit/ Repère topographique
	Arbre
	Point topographique (altitude au sol)